HODNIK_T = 0.42 m2
HODNIK_A = 1.50 m
I = 24.18 m2
N = 2.99 m2
IH = 2.45 m2
NH = 3.35 m
T = 3.93 m2
A = 11.57 m
PTT = 17.65 m
PSU = 2.06 m
ZOKM = 3.70 m2
RUSENJE_ASFALT = 5.77 m

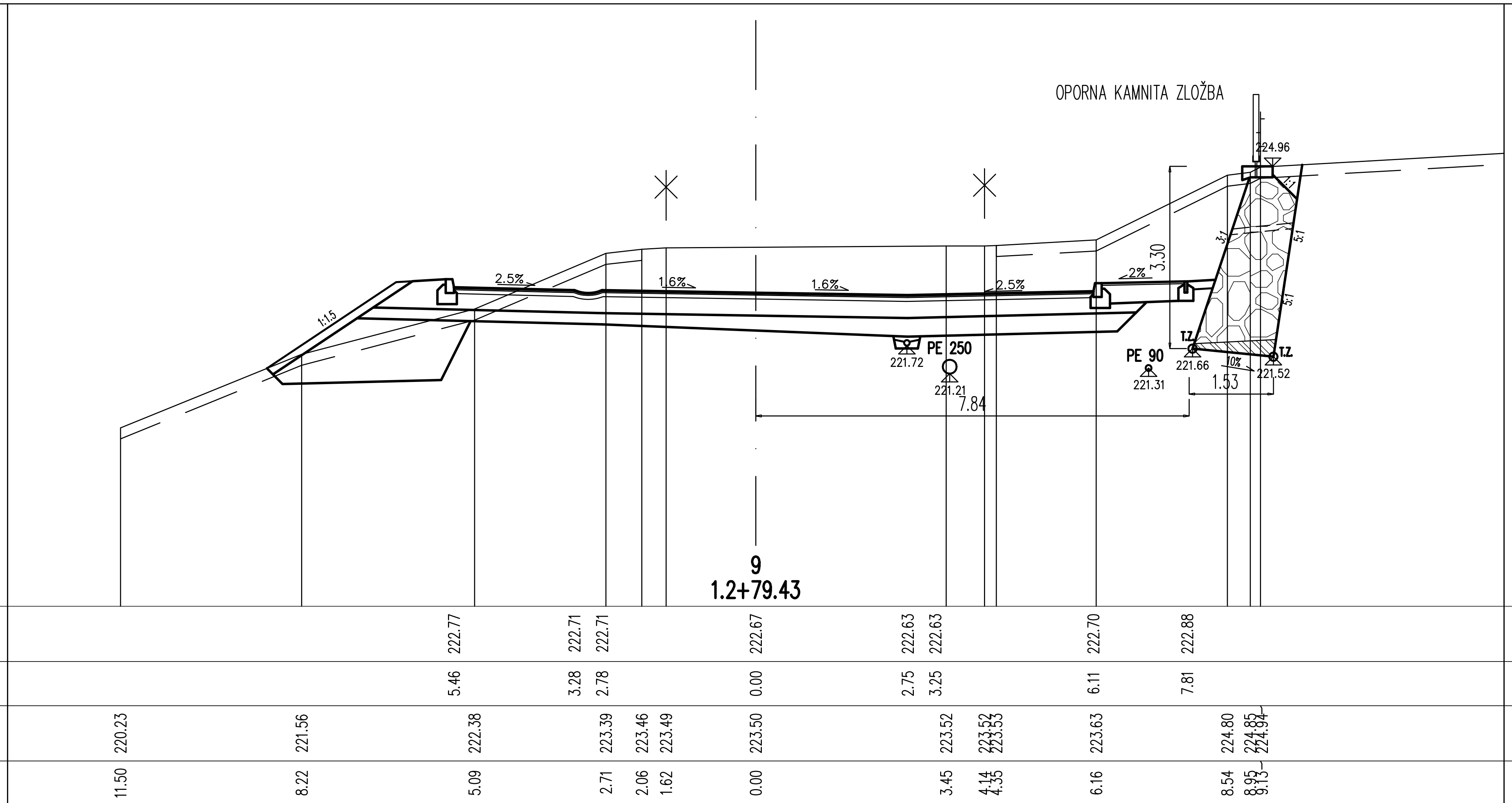

HODNIK_T = 0.42 m2
HODNIK_A = 1.50 m
I = 6.22 m2
IH = 0.24 m2
NH = 1.98 m
T = 2.37 m2
A = 5.50 m
PTT = 9.54 m
ZOKM = 2.31 m2
RUSENJE_ASFALT = 7.30 m

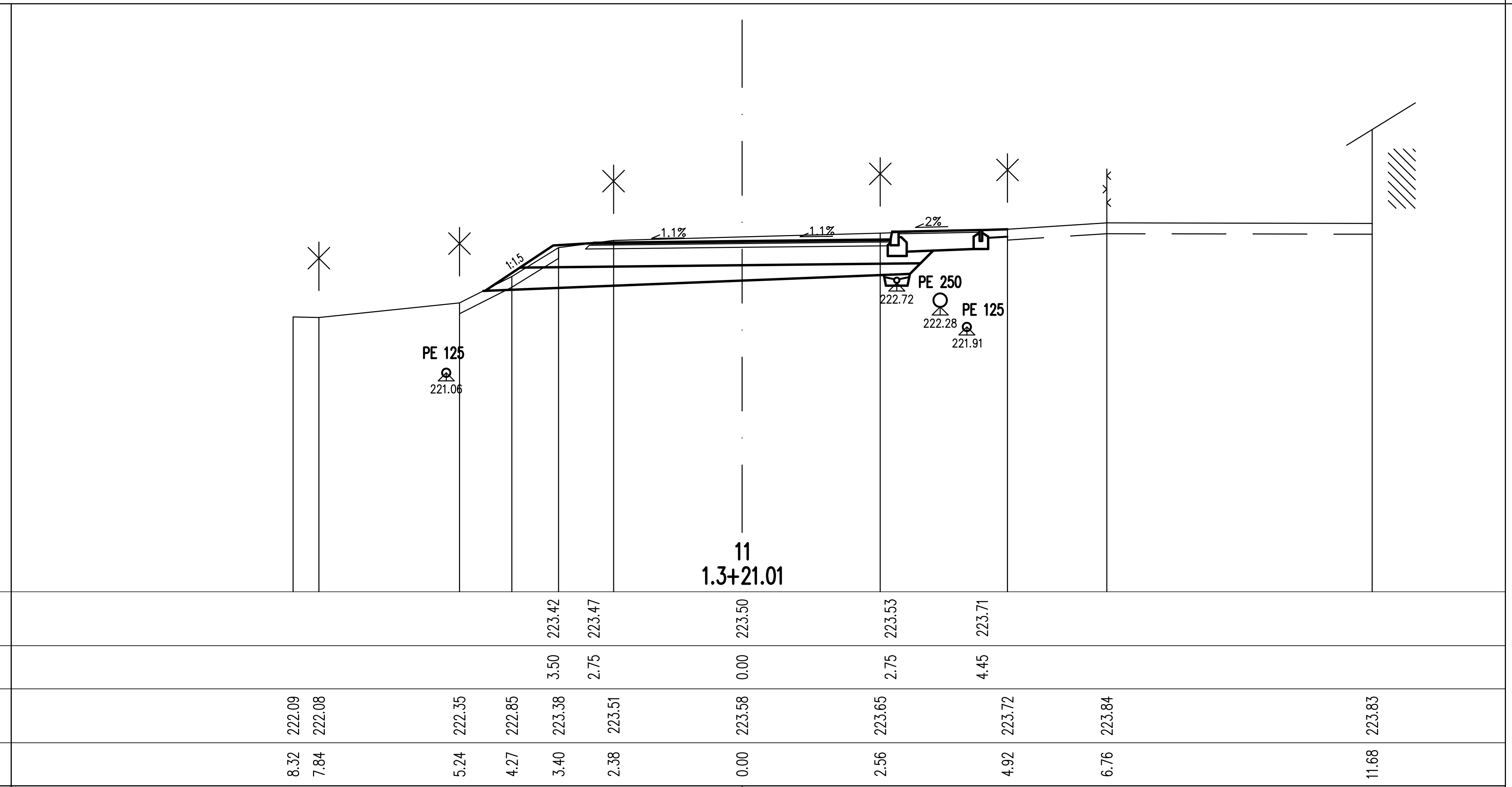

HODNIK_T = 0.52 m2
HODNIK_A = 1.80 m
I = 13.45 m2
IH = 0.53 m2
NH = 2.68 m
T = 3.97 m2
A = 11.49 m
PTT = 16.40 m
ZOKM = 2.98 m2
RUSENJE_ASFALT = 14.64 m

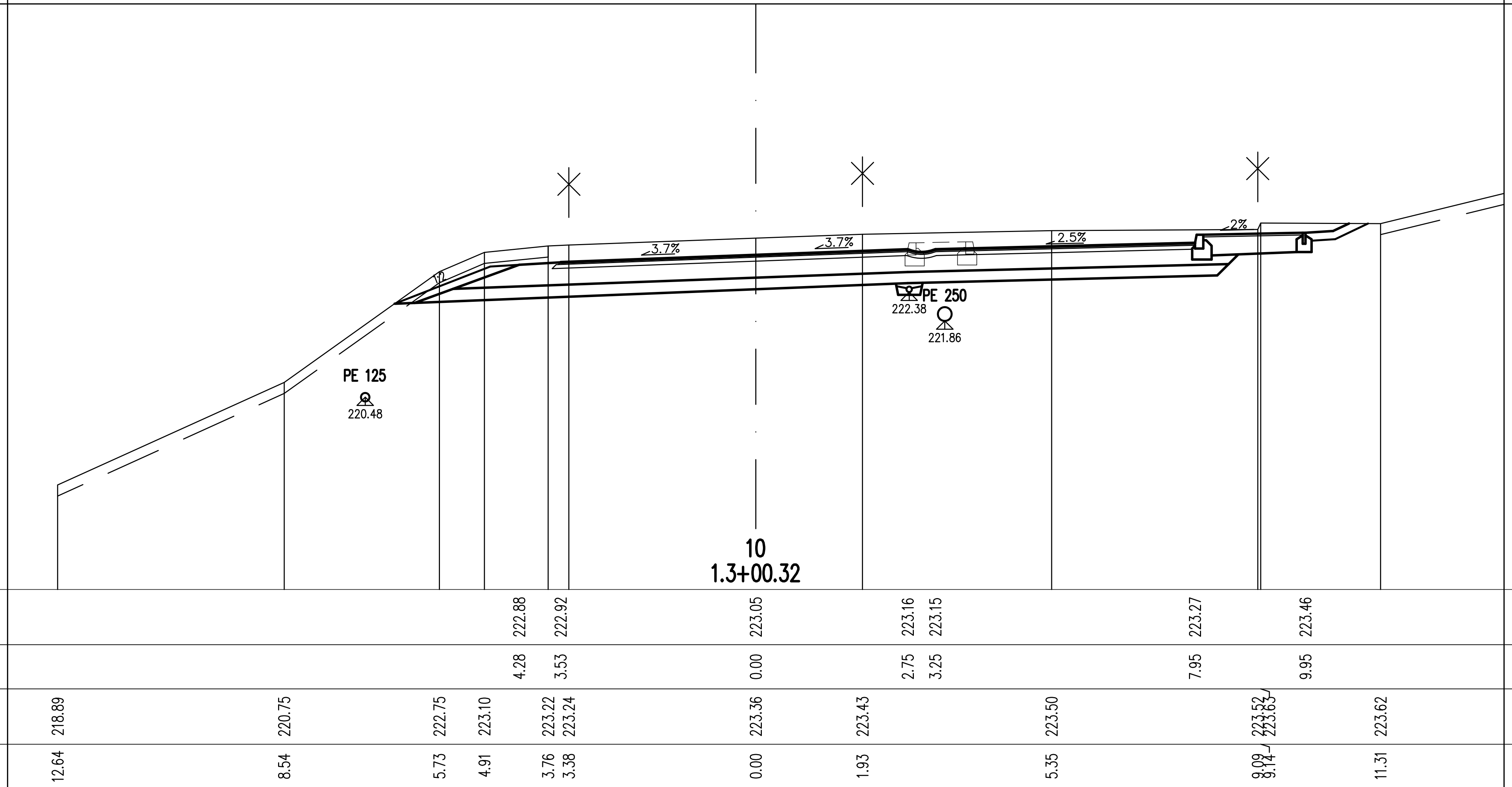

HODNIK_T = 0.42 m2
HODNIK_A = 1.50 m
I = 5.24 m2
IH = 0.97 m2
NH = 2.84 m
T = 2.23 m2
A = 5.49 m
PTT = 10.36 m
ZOKM = 1.87 m2
RUSENJE_ASFALT = 4.91 m

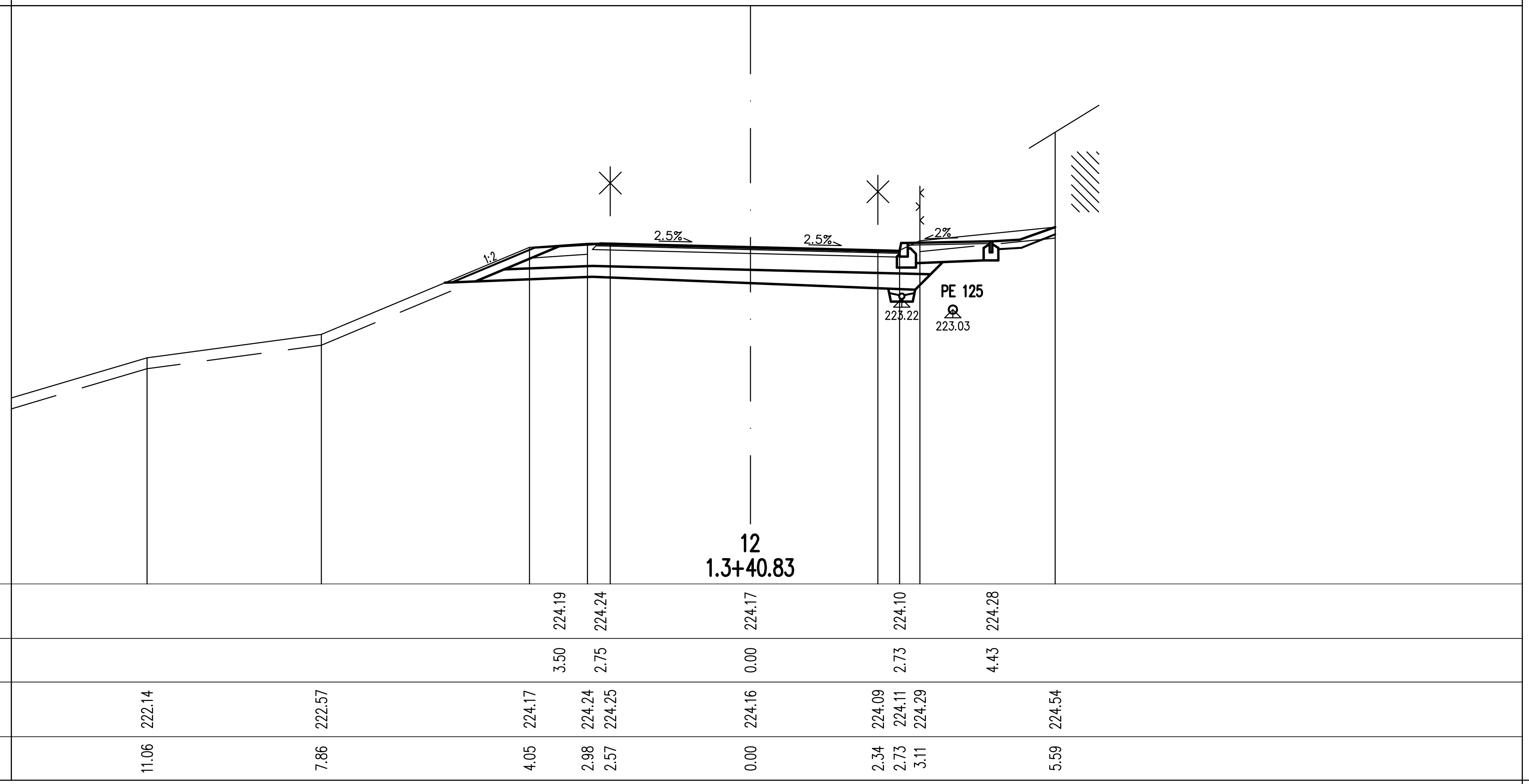

LEGENDA

I .... izkop
N .... nasip
IH .... izkop humusa
NH .... humusiranje
T .... tampon
A .... asfalt
ZOKM .... izboljšava temeljnih tal
PSU .... planum spodnjega ustroja
PTT .... planum temeljnih tal

T.Z. – TOČKA ZAKOLIČBE ZLOŽBE OZ. ZIDU

Sprememba:	Opis spremembe:	Datum:	Podpis:

Investitor:	OBČINA BREŽICE	Objekt:	UREDITEV LOKALNE CESTE LC 024121 DVORCE – ŽEJNO ČEZ CERINO
Izvajalec:	TRASA d.o.o.	Odsek:	
Podizvajalec:		Pododsek:	od km 1.103 do km 1.350
		Opis risbe:	PREČNI PREREZI

Naziv	Ime in priimek	Ident. št.	Podpis				
				Del risbe:	profil: 9–12		
Odg.vodja proj.:	B. Žlender univ.dipl.inž.gr.	G–2200	[signature]	Št. projekta:	838/13	Faza:	PZI
Odg.projektant:	B. Žlender univ.dipl.inž.gr.	G–2200	[signature]	Št. načrta:	838/13C	Merilo:	1:100
Obdelal:	L. Friš dipl.inž.gr.		[signature]	Šifra CC:	2112	Datum:	avgust 2013

Št. odseka:	Arhivska št.:	Faza/Objekt:	Šifra risbe:	
		004.2101	G.132	
Št. priloge:	G.7–3/5		Avtor risbe:	TRASA d.o.o., Maribor
			Ident. št. risbe:	